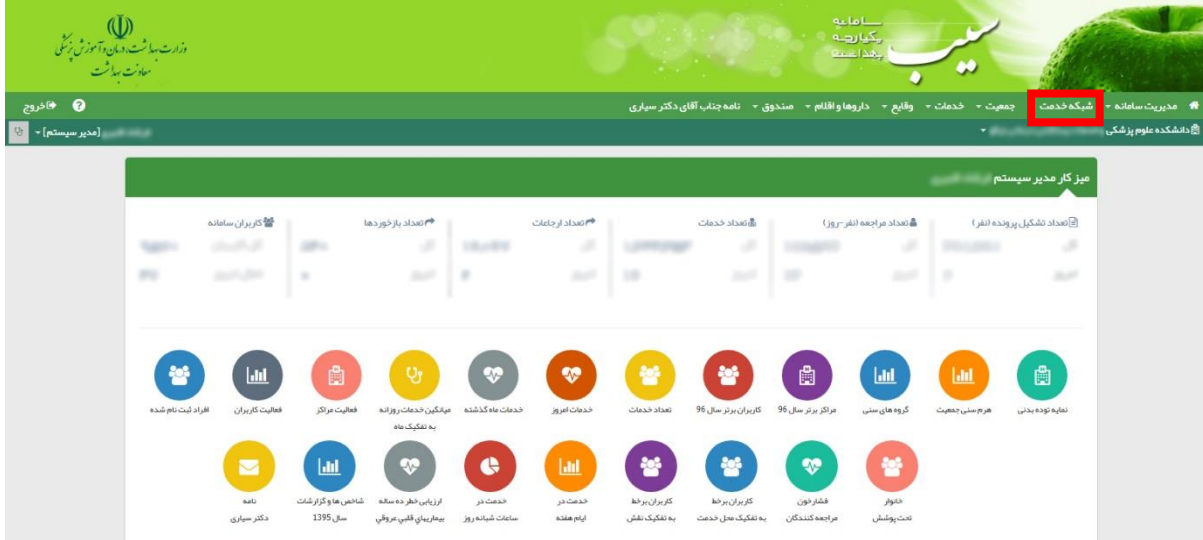


آموزش نحوه پر کردن طول و عرض جغرافیایی مراکز (نسخه ۷,۱۰)

نقش : مدیر سیستم در سطح دانشگاه


پس از ورود به سامانه در صفحه اصلی روی منوی شبکه خدمت کلیک می کنیم .



سپس روی گزینه "ساختار شبکه" کلیک می کنیم .























سپس صفحه ای مشابه صفحه زیر نمایش داده می شود که با کلیک بروی **واحدهای زیرمجموعه** می توان به مرکز مورد نظر دسترسی پیدا کرد و با کلیک روی گزینه ویرایش  مشخصات عمومی مرکز را می توان ویرایش کرد .

زیر مجموعه های دانشکده

جستجو ... بازگشت

نوع مرکز: ...
عنوان: ...
تلفن 1: ...
تلفن 2: ...
دورنگار: ...
کد پستی: ...
آدرس: ...
مشخصات آدرس را انتخاب نمایید ...

دانشکده علوم پزشکی و خدمات بهداشتی درمانی نیکو

امکانات	شناسه	عنوان
 	14119777	شبکه بهداشت و درمان
 	15507373	شبکه بهداشت و درمان
 	16087477	شبکه بهداشت و درمان
 	46010699	شبکه بهداشت و درمان
 	100001055	شبکه بهداشت و درمان
 	100001059	شبکه بهداشت و درمان
 	100001099	شبکه بهداشت و درمان
 	100001194	شبکه بهداشت و درمان
 	100001197	شبکه بهداشت و درمان







در تصویر زیر ما یک خانه بهداشت را انتخاب کرده ایم (روی گزینه ویرایش کلیک کنید) و مشخصات عمومی آن نمایش داده می شود و می توان آن را ویرایش کرد . برای ثبت طول و عرض جغرافیایی خانه بهداشت مورد نظر باید روی گزینه **جستجوی طول E Longitude** **جستجوی عرض N Latitude** کلیک کنیم .

زیر مجموعه های مرکز سلامت

جستجو ... بازگشت

نوع مرکز: خانه بهداشت
عنوان: تست
تلفن 1: ...
تلفن 2: ...
دورنگار: ...
کد پستی: ...
آدرس: استان تهران، شهرستان تهران، بخش مرکزی
مشخصات آدرس را انتخاب نمایید ...

استان تهران، شهرستان تهران، بخش مرکزی

امکانات	شناسه	عنوان
 	10653777	خانه بهداشت
 	12375351	خانه بهداشت
 	16089242	خانه بهداشت



پس از کلیک روی جستجوی طول و عرض جغرافیایی پنجره زیر نمایش داده می شود :

نقشه

آدرس را تایپ کنید

Enter a query

عرض جغرافیایی

طول جغرافیایی

کاربر گرامی

برای پیدا کردن آدرس ابتدا محدوده آدرس خود را در باکس آدرس وارد نمایید سپس با نشانگر ماوس آیکون قرمز رنگ را در محل مورد نظر خود حرکت (Drag) دهید و گزینه تایید را کلیک کنید.

تایید و بستن پنجره

برای نمایان شدن نشانگر روی نقشه در قسمت "آدرس را تایپ کنید" و پنجره "Enter a query" آدرس نزدیک به محل مورد نظر را تایپ کنید .

نقشه

آدرس را تایپ کنید

تهران

تهران-تهان تهران ایران

تهران ایران

تهران پارس تهران ایران

تهران نوبختی تهران ایران

پارکینگ تهران تهران سوه تهران ایران

powered by Google

آدرس وارد نمایید سپس با نشانگر ماوس آیکون قرمز رنگ را در محل مورد نظر خود حرکت (Drag) دهید و گزینه تایید را کلیک کنید.

تایید و بستن پنجره

پس از کلیک روی محدوده جستجو شده با نشانگر ماوس آیکون قرمز رنگ را در محل مورد نظر خود حرکت دهید و روی گزینه "تایید و بستن پنجره" کلیک کنید .



پس از انجام این مراحل صفحه زیر نمایش داده می شود ابتدا مطمئن شوید که طول و عرض جغرافیایی با موفقیت انتخاب شده باشد و سپس برای تأیید نهایی باید روی گزینه "ثبت" کلیک کنیم .

زیر مجموعه های مرکز سلامت

بازگشت ← جستجو ...

نوع مرکز	عنوان	جستجوی طول E Longitude	جستجوی عرض N Latitude
خانه بهداشت		51.38165300000003	35.7248416
تلفن 1	تلفن 2	دورنگار	کد پستی
آدرس	انتخاب آدرس استان تهران، شهرستان تهران بخش مرکزی		
	<input type="button" value="ثبت"/>		